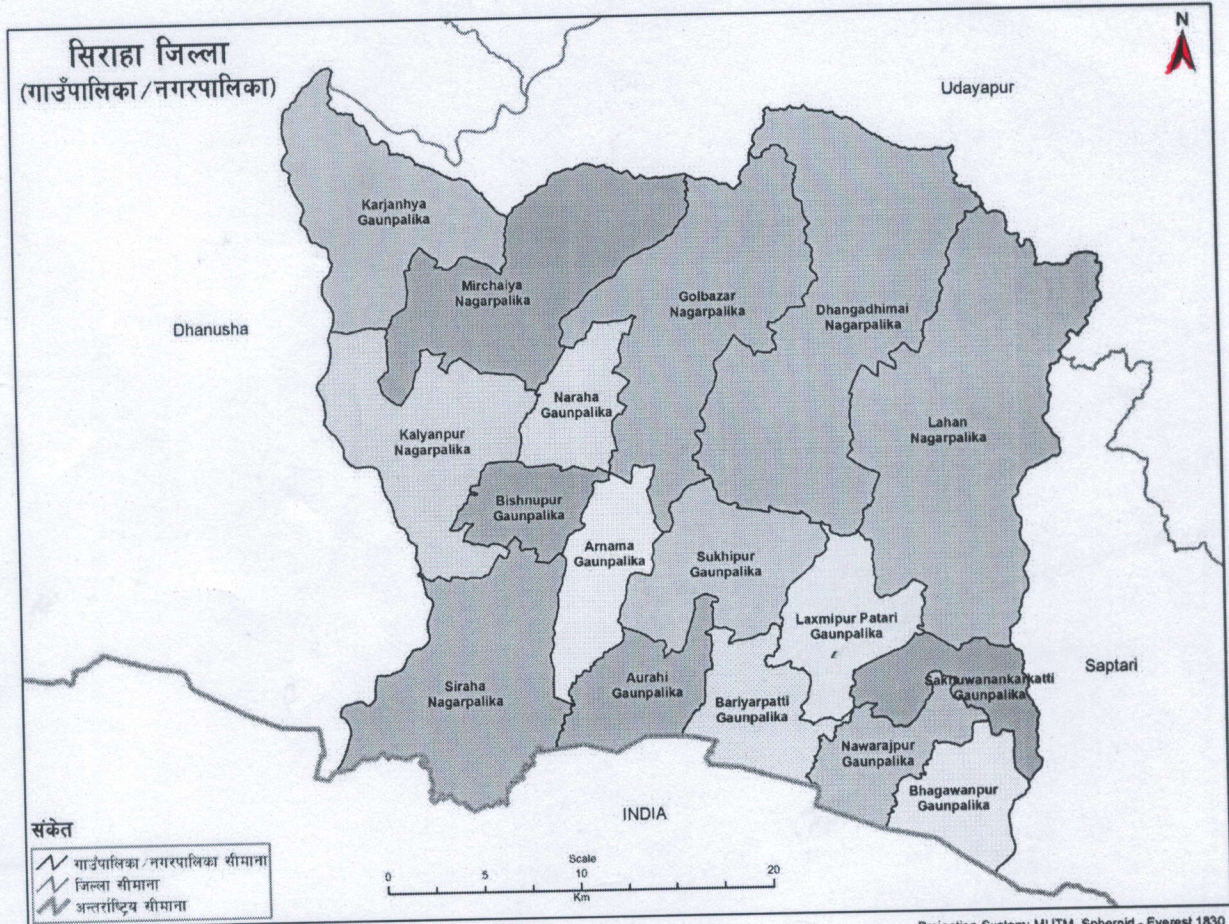




सिरहा जिल्लाको मनसुन पूर्वतयारी तथा प्रतिकार्य योजना २०८१



मेट्रिक: स्वतन्त्र नक्सा (स्केल १:२५०००/१:२००००), वापी विभाग र जनगणना २०६८, केंद्रिय तथ्यांक विभाग
स्कार फोन: गाउँपालिका, नगरपालिका तथा विशेष, संयोजित वा स्वयत्त क्षेत्रको सञ्चालन तथा सीमाना निर्धारण आयोग

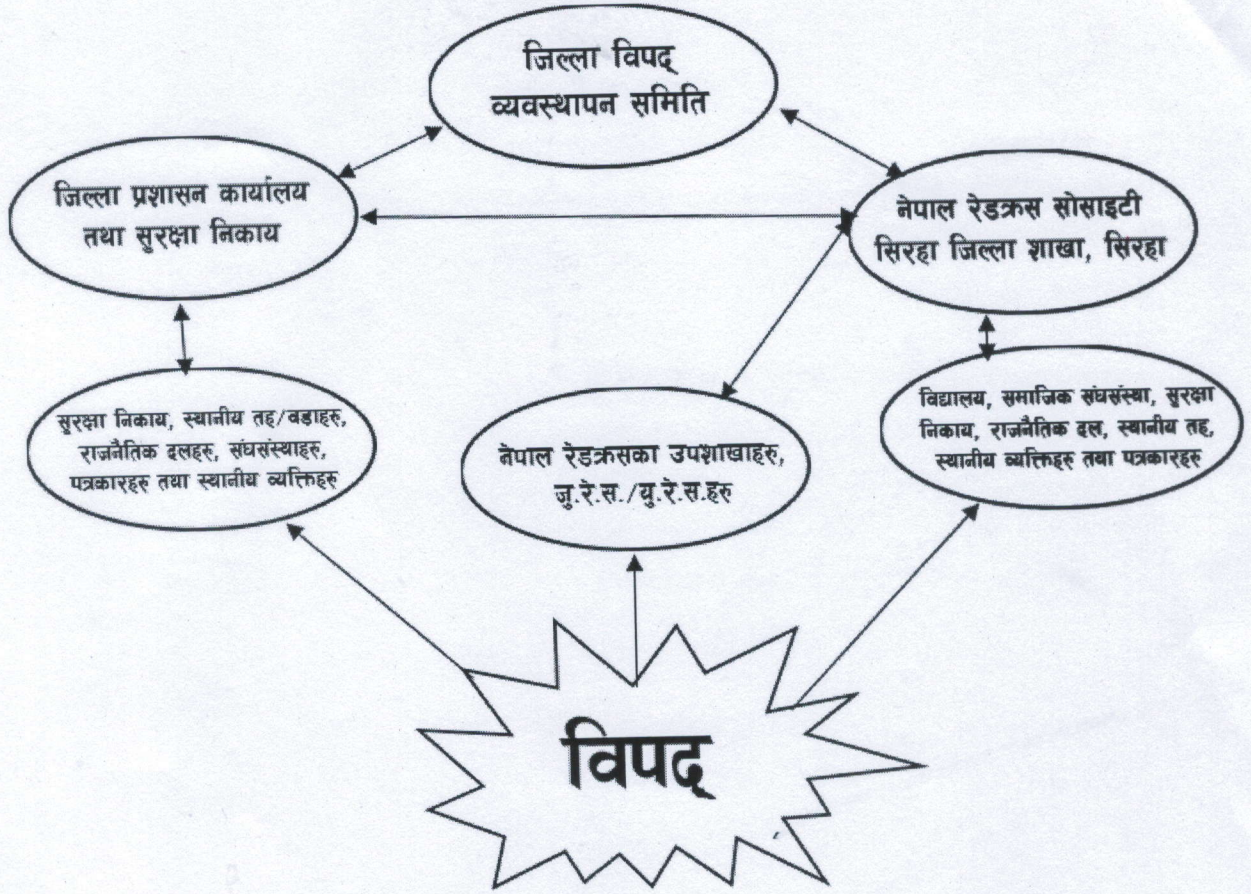


जिल्ला विपद् व्यवस्थापन समिति सिरहा

प्राविधिक सहयोग : नेपाल रेडक्रस सोसाइटी सिरहा जिल्ला शाखा, सिरहा



जिल्लाको सूचना संयन्त्र :





विषय-सूची

<u>विषय</u>	<u>पृष्ठ</u>
पृष्ठभूमि	१
१ बाढीबाट विगतमा भएको क्षतिको विवरण	१
२ कार्य योजना	२
३ साभेदारहरूको क्षमता र सहयोगको आंकलन	११
४ जिम्मेवारी तथा नेतृत्वदायी निकायहरू	१५
५ जोखिम वस्ती	
५.१ वाढी, डुवान र कटान	२२
५.२ डुवान	२३
६ जोखिम स्थान	२४
७ खुला क्षेत्र	२४
८ आश्रय स्थल	२४
९ मानवीय सहायता स्थल	२५
१० भण्डारण गृह	२५
११ जिल्ला स्तरीय आपत्कालीन कार्य संचालन केन्द्र	२५
१२ जिल्लामा रहेका उद्धारकर्मीहरू (डढेलो, बाढी, डुवान, आगलागी नियन्त्रक लगायत)	२५
१३ विपद् जोखिम न्यूनीकरण तथा व्यवस्थापनका सन्दर्भमा देखिएका प्रमुख चुनौतिहरू	२६
१४. विपद् जोखिम न्यूनीकरण तथा व्यवस्थापनमा जिल्लाको आवश्यकता र प्राथमिकता	२६
१५. विपद्को समयमा प्रयोग हुने प्रमुख सम्पर्क नम्बरहरू	२७
१६. जिल्लामा संचालित एम्बुलेन्सहरूको विवरण	२८
१७. हटलाइन नम्बरहरू (सेवा शुल्क नलाग्ने)	३०
१८. सिरहा जिल्लाको पालिका स्तरीय विपद् फोकल पर्सनहरूको सम्पर्क नम्बर	३०

२३
प्रमुख जिल्ला विकास अधिकारी

जिल्ला विपद् व्यवस्थापन समिति, सिरहा मनसुन पूर्वतयारी तथा प्रतिकार्य योजना २०८१

नेपालको सात प्रदेशहरू मध्ये मधेश प्रदेश अन्तर्गत रहेका आठ जिल्लाहरू मध्ये सिरहा जिल्ला पूर्वबाट दोश्रो जिल्लाको रूपमा पूर्व दक्षिण भूभागमा अवस्थित तराईको एक जिल्ला हो। यसको पूर्वमा सप्तरी, पश्चिममा धनुषा, उत्तरमा उदयपुर र दक्षिणमा भारतको विहार राज्यको मधुवनी जिल्ला पर्दछ। यो जिल्ला ८६°६' पूर्वी देशान्तर देखि ८६°२६' पूर्वी देशान्तर र २६°३३' उत्तरी अक्षांश देखि २६°५५' उत्तरी अक्षांश भित्र अवस्थित रहेको छ। यसको उचाई समुन्द्र सतह देखि ७६ मिटर (२४९.२८ फिट) देखि ८८५ मिटर (२९०३ फिट) सम्म रहेको छ। यहाँ वर्षा औसत १४६७ देखि १५५९ मिलिलिटरसम्म (८० प्रतिशत मनसुनी वर्ष गृष्म ऋतुमा) हुने गर्दछ। यस जिल्लामा कमला, घुर्मी, वलान, मैनावती, खुट्टी, गागन, सहजा, बतहा, जिवा, भेडवा, डिम्मा प्रमुख नदीहरू रहेको छ। विगतको तथ्यांकहरू र यस वर्ष मनसुनबाट हुन सक्ने प्रभाव सम्बन्धी विभिन्न निकायहरू एवं नेपाल जल तथा मौसम विज्ञान विभाग समेतको प्रक्षेपण/पूर्वानुमानलाई आधार मान्दै सिरहा जिल्लामा रहेका कूल १२३५३६ घरधुरीहरू मध्ये २०००० घरधुरीका लगभग १०००० जना प्रभावित हुन सक्ने अनुमान गरिएको छ।

वर्षायाममा सम्भावित बाढी, पहिरो, डुवान, हावाहुरी, चट्याङ्ग, सर्पदंश जस्ता प्रकोपहरूका कारण यस जिल्लामा प्रत्येक वर्ष ठुलो जनधनको क्षति हुने गरेको हुँदा क्षतिलाई न्यूनिकरण गर्न विपद् व्यवस्थापनका क्षेत्रमा कार्य गर्ने जिल्ला भित्रका सबै सरकारी निकाय तथा गैह्र सरकारी संघ संस्थाहरूले मनसुन विपद् पूर्वतयारी तथा प्रतिकार्य योजना बनाई तयारी अवस्थामा रहने आवश्यकता देखिएकोमा यस अघि हुँदै आएका कामलाई समेत समेटि मिति २०८१ गर्नेका दिन जिल्ला विपद् व्यवस्थापन समितिको बैठक बसी मनसुन पूर्वतयारी तथा प्रतिकार्य योजना २०८१ लाई स्वीकृति गरी कार्यान्वयनमा ल्याउने निर्णय गरियो। विपद् जोखिम न्यूनिकरण, पूर्व तयारी, खोज तथा उद्धार र राहत लगायतको कार्यहरू यसै कार्ययोजना अनुसार सम्बन्धित निकायहरूले गर्ने समेत निर्णय गरियो।

१) बाढीबाट विगतमा भएको क्षतिको विवरण : (वि.सं.०५९ देखि २०७६ सम्मको बाढीको तुलनात्मक अध्ययन) :

सिरहा जिल्लामा बाढीबाट वढी प्रभावित हुने भएकोले बाढीलाई प्रमुख प्राथमिकता दिई विगतमा ठुलो रूपमा आएको बाढीपहिरोको तथ्याङ्कलाई आधार मानी योजना तर्जुमाको पूर्वानुमानको लागि तपसील अनुसारको तथ्याङ्क प्रस्तुत गरिएको छ।


क्र.सं.	विवरण	२०५९	२०६१	२०६४	२०७१	२०७४	२०७६
१	प्रकोप भएको समय	२०५९ श्रावण ५ देखी ७ सम्मको अविरल वर्षाको पानी र बाढीबाट	२०६१ आषाढ २२ देखी २८ सम्मको अविरल वर्षाको पानी र बाढीबाट	२०६४ श्रावण १ देखी १६ सम्मको अविरल वर्षाको पानी र बाढीबाट	२०७१ श्रावण २८ र २९ गतेको अविरल वर्षा र बाढीबाट	२०७४ श्रावण २७ देखि ३० गते सम्मको अविरल वर्षा र बाढीबाट	२०७६ आषाढ २५ देखि २९ गते सम्मको अविरल वर्षा र बाढीबाट

२	प्रभावित गा.पा./न.पा.	३४ गा.वि.स.र. २ न.पा.	७० गा.वि.स.र. २ न.पा.	६१ गा.वि.स.र. २ न.पा.	१ न.पा. र ६ गा.वि.स.	९ गा.पा. र ६ न.पा.	७ गा.पा. र ७ न.पा.
३	मृत्यु	१ जना	११ जना	४ जना	२ जना	६ जना	
४	घाइते	५ जना	३३ जना	१५ जना	७ जना	३२ जना	
५	पूर्ण रुपमा प्रभावित घर परिवार	१,०९५ परिवार	२,७११ परिवार	४,२६६ परिवार	६७ परिवार	१६२९ परिवार	४५२६ परिवार
६	आंशिक रुपमा प्रभावित घर परिवार	२,२२० परिवार	७,२६२ परिवार	५,७१६ परिवार	१३२ परिवार	३६५३ परिवार	७९९७ परिवार
७	कूल प्रभावित घर परिवार	३,३१५ परिवार	९,९७३ परिवार	१०,००४ परिवार	१९९ परिवार	५४६२ परिवार	१२५२५ परिवार
८	प्रभावित जनसंख्या	१६,७२९ जना	५७,२६९ जना	५७,०३७ जना	११९५ जना	५६००० जना	६२२४९ जना
९	जग्गाको अन्दाजी क्षति	३० हजार विगहा	५० हजार विगहा	५० हजार विगहा	२० हजार विगहा	५० हजार विगहा	५० हजार विगहा
१०	क्षतिको कूल अनुमानित रकम	रु. ७ करोड	रु. १० करोड	रु. १० करोड	१ करोड ४७ लाख	५० करोड	५० करोड

उल्लेखित विवरण बाहेक सडक, विद्यालय, सामाजिक संरचनाहरू, स्वास्थ्य संस्थाहरू, कुलोकुलेसो, पुलपुलेसो, तटवन्ध, व्यक्तिगत घरहरू, खानेपानीका साधनहरू, सरकारी तथा गैर सरकारी संस्थाका घरहरूको क्षति हुनुको साथै विभिन्न किसिमका पानी जन्य तथा सरुवा रोगहरू समेत देखा परेको थियो ।

२) कार्य योजना

सि.नं.	क्रियाकलाप	जिम्मेवार निकाय	सहयोगी निकाय	समय	कै.
१	<ul style="list-style-type: none"> जल तथा मौसम विज्ञान विभागबाट मौसम पूर्व सूचना लिई जिल्ला भित्रका सरोकारवाला एवं पालिकाहरूमा जानकारी दिने । बाढी/पहिरो तथा डुवानको जोखिममा रहेका वस्तीहरूको पहिचान गरी पूर्वसूचना दिने र सुरक्षित रहन संचार माध्यममा प्रचार प्रसार गरी सुरक्षित तुल्याउने । 	<ul style="list-style-type: none"> जिल्ला आपत्कालिन कार्य संचालन केन्द्र जिल्ला विपद् व्यवस्थापन समिति स्थानीय विपद् व्यवस्थापन समिति 	<ul style="list-style-type: none"> गृह मन्त्रालय राष्ट्रिय विपद् जोखिम न्यूनीकरण तथा व्यवस्थापन प्राधिकरण आन्तरिक मामिला तथा कानून मन्त्रालय जल तथा मौसम विज्ञान विभाग जिल्ला सुरक्षा समिति नेपाल रेडक्रस सोसाइटी गैह्र सरकारी संघसंस्थाहरू संचार सेवा प्रदायक संस्थाहरू आम संचार 	मनसुन अवधी भरी र निरन्तर	

 प्रमुख जिल्ला अधिकारी

	<p>आफ्नो कार्यक्षेत्र भित्र पर्ने सम्भावित जोखिममुक्त स्थानहरूको अध्ययन एवं पहिचान गरि सोही अनुसार जनशक्ति तथा आवश्यक उद्धार उपकरणहरू तयारी हालतमा राख्ने ।</p> <ul style="list-style-type: none"> • खोज तथा उद्धारको लागि थप सहयोगको आवश्यक परेको खण्डमा आफ्नो माथिल्लो निकायहरूमा समन्वय गरि थप सहयोग जुटाउन पहल गर्ने । • आ-आफ्ना आवश्यक Heavy Equipment आवश्यक पर्नासाथ प्रयोगमा ल्याउन मिल्ने र सकिने गरी रणनीतिक स्थानमा राख्ने । 	<ul style="list-style-type: none"> • संघीय मामिला तथा सामान्य प्रशासन मन्त्रालय • आन्तरिक मामिला तथा योजना मन्त्रालय • प्रदेश सरकार, भौतिक पूर्वाधार विकास मन्त्रालय • जिल्ला विपद् व्यवस्थापन समिति • नेपाल रेडक्रस सोसाइटी • निर्माण/यातायात/दुवानी/संघ/उद्योग बाणिज्य संघ 	
४	<ul style="list-style-type: none"> • जिल्ला प्रशासन कार्यालय • स्थानीय तह 	<ul style="list-style-type: none"> • जिल्ला विपद् व्यवस्थापन समिति • जिल्ला सुरक्षा समिति • आम संचार 	मनसुन अवधी भरी निरन्तर
५	<ul style="list-style-type: none"> • जिल्ला विपद् तथा सामाग्रीहरूको पूर्व भण्डारण गर्ने । • खोज, उद्धार तथा राहत सामाग्रीहरू उचित भण्डारणको अनुगमन गर्ने र जिल्ला एवं स्थानीयस्तरमा भण्डारणको व्यवस्था मिलाउने । 	<ul style="list-style-type: none"> • गृह मन्त्रालय • राष्ट्रिय विपद् जोखिम न्यूनीकरण तथा व्यवस्थापन प्राधिकरण • उद्योग, वाणिज्य तथा आपूर्ति मन्त्रालय • आन्तरिक मामिला तथा कानून मन्त्रालय • प्रदेश सरकार, उद्योग पर्यटन, वन तथा वातावरण मन्त्रालय • खाद्य व्यवस्थापन तथा व्यापार कम्पनि लि. • साल्ट ट्रेडिङ कर्पोरेशन • नेशनल ट्रेडिङ कर्पोरेशन • घरेलु तथा साना उद्योग कार्यालय 	निरन्तर

		<ul style="list-style-type: none"> • नेपाल रेडक्रस सोसाइटी • उद्योग बाणिज्य संघ • Cluster Co-leads 		
६.	<ul style="list-style-type: none"> • Disaster Preparedness & Response Plan (DPRP) तयारी तथा अद्यावधिक गर्ने । 	<ul style="list-style-type: none"> • जिल्ला विपद् व्यवस्थापन समिति • स्थानीय विपद् व्यवस्थापन समिति • अगुवा सहयोगी संस्था (DLSA) • जिल्ला प्रशासन कार्यालय • स्थानीय तह 	<ul style="list-style-type: none"> • गृह मन्त्रालय • राष्ट्रिय विपद् जोखिम न्यूनीकरण तथा व्यवस्थापन प्राधिकरण • आन्तरिक मामिला तथा कानून मन्त्रालय • सबै सरोकारवालाहरु 	निरन्तर
७	<ul style="list-style-type: none"> • विपद् व्यवस्थापन कोषहरुमा न्यूनतम रकम राख्ने । 	<ul style="list-style-type: none"> • जिल्ला प्रशासन कार्यालय • स्थानीय तह 	<ul style="list-style-type: none"> • गृह मन्त्रालय • राष्ट्रिय विपद् जोखिम न्यूनीकरण तथा व्यवस्थापन प्राधिकरण • आन्तरिक मामिला तथा कानून मन्त्रालय 	निरन्तर
८	<ul style="list-style-type: none"> • मनसुन अगावै आवश्यक तटबन्ध निर्माण गरी बाढीको जोखिम न्यूनीकरण गर्ने । • वर्षातको समयमा तटबन्ध टुटेमा तत्काल निर्माण गर्ने गरी तयारी अवस्थामा रहने । • मनसुन अगावै बाढीघाटोहरुको मर्मत सम्भार गरी आवतजावत सुचारु गर्ने र वर्षातको समयमा सडक भत्के/टुटेमा तत्काल आवागमन सहज गर्न तयारी अवस्थामा वस्ने । • सडक बाढी निर्माण कार्य गर्दा सडक बाढी छेउमा खनिएको खाल्डो अनिवार्य रुपमा पुर्ण लगाउने । • विद्यालय, सार्वजनिक तथा नीज 	<ul style="list-style-type: none"> • स्थानीय तह • सडक डिभिजन कार्यालय • तटबन्धसँग सम्बन्धित निकाय • कमला नदी नियन्त्रण आयोजना • जल उत्पन्न प्रकोप नियन्त्रण कार्यालय • जलश्रोत तथा सिंचाई विकास डिभिजन • भू तथा जलाधार व्यवस्थापन कार्यालय • कमला नदी नियन्त्रण आयोजना • कमला सिंचाई डिभिजन • हुलाकी राजमार्ग निर्देशनालय 	<ul style="list-style-type: none"> • जलश्रोत तथा सिंचाई विभाग • भौतिक पूर्वाधार मन्त्रालय • प्रदेश सरकार, भौतिक पूर्वाधार विकास मन्त्रालय • प्रदेश सरकार, भू तथा जलाधार व्यवस्थापन कार्यालय 	निरन्तर



कुम्भार आचार्य आचार्य

	<p>पोखरीहरूबाट हुन सक्ने सम्भावित जोखिम हुन नदिने गरि व्यवस्था मिलाउने ।</p> <ul style="list-style-type: none"> स्थानीय स्वयम् सेवक समूह गठन र परिचालन गर्ने । स्थानीयस्तरमा विपद् व्यवस्थापन, प्राथमिक उपचार सम्बन्धि कम्तिमा २५/२५ जनाको दरले दक्ष जनशक्तिहरु तयारी गर्ने र आवश्यकता अनुसार परिचालन गर्ने । 	<ul style="list-style-type: none"> स्थानीय तह 	<ul style="list-style-type: none"> जिल्ला विपद् व्यवस्थापन समिति स्थानीय विपद् व्यवस्थापन समिति नेपाल रेडक्रस सोसाइटी NGOs, Federation राजनैतिक दल गैह्र सरकारी संघसंस्थाहरु 	निरन्तर
१०	<p>महामारी फैलन नदिन र स्वास्थ्य सेवा प्रवाह गर्न सतर्कता अपनाउदै जनशक्ति, औषधी/औजारको पूर्व भण्डारण लगायत आवश्यक तयारी अवस्थामा रहने । एम्बुलेन्सहरु तयारी अवस्थामा राख्ने र परिचालनको व्यवस्थापन गर्ने । शर्पदंश उपचारको लागि आवश्यक औषधीको भण्डारण लगायत आवश्यक तयारी अवस्थामा रहने ।</p>	<ul style="list-style-type: none"> जिल्ला विपद् व्यवस्थापन समिति जिल्ला सुरक्षा समिति स्थानीय तह जिल्ला स्थित स्वास्थ्य कार्यालय सरकारी/नीज/समुदायिक/ तथा सहकारी अस्पताल स्वास्थ्य संस्था शर्पदंश उपचार केन्द्रहरु 	<ul style="list-style-type: none"> गृह मन्त्रालय राष्ट्रिय विपद् जोखिम न्यूनीकरण तथा व्यवस्थापन प्राधिकरण स्वास्थ्य तथा जनसंख्या मन्त्रालय र संवद्ध निकायहरु प्रदेश सरकार, सामाजिक विकास मन्त्रालय राष्ट्रिय जनस्वास्थ्य प्रयोगशाला WHO नेपाल रेडक्रस सोसाइटी औषधी व्यवसायी संघ उद्योग बाणिज्य संघ अन्य संवद्ध संघसंस्था 	निरन्तर
११	<p>विस्थापित समुदायका लागि, खास गरी शिविरमा बस्ने मानिसहरुका लागि सुरक्षित खानेपानी, स्वास्थ्य शिक्षा तथा सरसफाइ एवं नुहाउने सुविधाहरुमा पहुँचको सुनिश्चितता गर्ने । प्रभावित समुदायहरुमा खानेपानी,</p>	<ul style="list-style-type: none"> स्थानीय तह खानेपानी सरसफाइ डिभिजन कार्यालय 	<ul style="list-style-type: none"> खानेपानी तथा सरसफाइ मन्त्रालय प्रदेश सरकार, भौतिक पूर्वाधार विकास मन्त्रालय जिल्ला विपद् व्यवस्थापन समिति खानेपानी तथा सरसफाइ डिभिजन कार्यालय UNICEF 	

प्रमुख जिल्ला अधिकारी,

	<p>सुरसफाइ तथा स्वच्छता सम्बन्धि सेवाहरु(सुरक्षित खानेपानी, शौचालय, सानेटेरी प्याड, साबुन, आदी) उपलब्ध गराउन सुनिश्चितता गर्ने ।</p>	<p>नेपाल रेडक्रस सोसाइटी</p>	<ul style="list-style-type: none"> नेपाल रेडक्रस सोसाइटी अन्य संबद्ध संघसंस्था 	
१२	<p>नेपाल रेडक्रस सोसाइटीले राहत सामग्रीहरुको भण्डारण, जनशक्ति परिचालन सहित तयार गरेको रुपले कार्ययोजना समन्वयात्मक कार्यान्वयन गर्ने ।</p>	<ul style="list-style-type: none"> नेपाल रेडक्रस सोसाइटी 	<ul style="list-style-type: none"> गृह मन्त्रालय राष्ट्रिय विपद् जोखिम न्यूनीकरण तथा व्यवस्थापन प्राधिकरण स्वास्थ्य तथा जनसंख्या मन्त्रालय आन्तरिक मामिला तथा कानून मन्त्रालय नेपाल रेडक्रस सोसाइटी केन्द्र / IFRC UN-HABITAT/UNICEF/LWR जिल्ला विपद् व्यवस्थापन समिति जिल्ला सुरक्षा समिति स्थानीय विपद् व्यवस्थापन समिति अन्य संबद्ध संघसंस्था 	निरन्तर
१३	<p>कृषि तथा पशुपालनमा पर्ने सक्ने प्रभावहरुको पूर्वानुमान गरि तत्सम्बन्धि सतर्कता अपनाउदै जनशक्ति, औषधी/औजार, दाना, विउविजन, भ्याक्सिन तथा अन्य आवश्यक सामग्रीहरुको पूर्व भण्डारण लगायत आवश्यकता अनुसार तयारी अवस्थामा रहि परिचालनको व्यवस्था मिलाउने ।</p>	<ul style="list-style-type: none"> स्थानीय तह कृषि ज्ञान केन्द्र जिल्ला पशु सेवा विज्ञान केन्द्र 	<ul style="list-style-type: none"> कृषि तथा पशुपंक्षी मन्त्रालय प्रदेश सरकार, भूमि व्यवस्था, कृषि तथा सहकारी मन्त्रालय जिल्ला विपद् व्यवस्थापन समिति प्रधानमन्त्री कृषि आधुनिकीकरण परियोजना वाली संरक्षण प्रयोगशाला मतस्य विकास केन्द्र WFP उद्योग बाणिज्य संघ औषधी व्यवसाय 	मनसुन अवधी भरी निरन्तर
१४	<p>विपद्बाट विस्थापितका लागि खाद्यान्न, सरसफाइ र अस्थायी आवास तथा</p>	<ul style="list-style-type: none"> स्थानीय तह 	<ul style="list-style-type: none"> गृह मन्त्रालय राष्ट्रिय विपद् जोखिम न्यूनीकरण तथा 	मनसुन अवधी भरी




प्रमुख जिल्ला अधिकारी



	औषधोपचारको प्रबन्ध मिलाउने ।		व्यवस्थापन प्राधिकरण	निरन्तर
१५	<ul style="list-style-type: none"> • विपद्को समयमा आवश्यक हुने Camp Management को लागि प्राविधिक सहयोग प्रदान गर्ने । • Design, Camp Layout आदि Emergency Shelter बनाउन प्राविधिक सहयोग गर्ने । • Shelter Kits को व्यवस्था गर्ने । • मानवीय आवश्यकताहरू Camp मा व्यवस्था गर्ने । जस्तै : Hospital, School, Security, Utilities आदि । 	<ul style="list-style-type: none"> • शहरी विकास तथा भवन निर्माण कार्यालय/आयोजना • नेपाल रेडक्रस सोसाइटी 	<ul style="list-style-type: none"> • गृह मन्त्रालय • राष्ट्रिय विपद् जोखिम न्यूनीकरण तथा व्यवस्थापन प्राधिकरण • शहरी विकास मन्त्रालय • प्रदेश सरकार, भौतिक पूर्वाधार विकास मन्त्रालय • International Organization for Migration (IOM) • जिल्ला विपद् व्यवस्थापन समिति • स्थानीय विपद् व्यवस्थापन समिति • Shelter Cluster 	निरन्तर
१६	<ul style="list-style-type: none"> • कामका लागि नगद/खाद्यान्न कार्यक्रम संचालन गर्ने 	<ul style="list-style-type: none"> • स्थानीय तह 	<ul style="list-style-type: none"> • गृह मन्त्रालय • राष्ट्रिय विपद् जोखिम न्यूनीकरण तथा व्यवस्थापन प्राधिकरण • संघिय मामिला तथा सामान्य प्रशासन मन्त्रालय • आन्तरिक मामिला तथा कानून मन्त्रालय • जिल्ला विपद् व्यवस्थापन समिति • WFP/FAO 	निरन्तर

मुकुन्द शर्मा अधिकारी


	<ul style="list-style-type: none"> नेपाल रेडक्रस सोसाइटी विकास सभेदार संघसंस्थाहरु वैकिक क्षेत्र गृह मन्त्रालय राष्ट्रिय विपद् जोखिम न्यूनीकरण तथा व्यवस्थापन प्राधिकरण उद्योग, वाणिज्य तथा आपूर्ति मन्त्रालय आन्तरिक मामिला तथा कानून मन्त्रालय प्रदेश सरकार, उद्योग पर्यटन, वन तथा वातावरण मन्त्रालय खाद्य व्यवस्थापन तथा व्यापार कम्पनि लि. साल्ट ट्रेडिङ्ग कर्पोरेशन नेशनल ट्रेडिङ्ग कर्पोरेशन घरेलु तथा साना उद्योग कार्यालय नेपाल रेडक्रस सोसाइटी उद्योग वाणिज्य संघ Cluster Co-leads 		<ul style="list-style-type: none"> नेपाल रेडक्रस सोसाइटी विकास सभेदार संघसंस्थाहरु वैकिक क्षेत्र गृह मन्त्रालय राष्ट्रिय विपद् जोखिम न्यूनीकरण तथा व्यवस्थापन प्राधिकरण उद्योग, वाणिज्य तथा आपूर्ति मन्त्रालय आन्तरिक मामिला तथा कानून मन्त्रालय प्रदेश सरकार, उद्योग पर्यटन, वन तथा वातावरण मन्त्रालय खाद्य व्यवस्थापन तथा व्यापार कम्पनि लि. साल्ट ट्रेडिङ्ग कर्पोरेशन नेशनल ट्रेडिङ्ग कर्पोरेशन घरेलु तथा साना उद्योग कार्यालय नेपाल रेडक्रस सोसाइटी उद्योग वाणिज्य संघ Cluster Co-leads 	
१७	<ul style="list-style-type: none"> अत्यावश्यक वस्तुका रुपमा रहेका पेट्रोलियम पदार्थहरु, एल.पि.ग्याँस, नून तथा खाद्य पदार्थको अतिरिक्त मौज्जात व्यवस्थापन गर्ने । आपत्कालिन व्यवस्थाका सम्बन्धमा नियमित सूचना प्राप्ति श्रोतसाधन र जनशक्ति व्यवस्थापन र भइरहेका कार्यहरुका सम्बन्धमा अन्य सरोकारवाला निकायहरूसँग नियमितरुपमा समन्वय र सहकार्य गर्ने । 	<ul style="list-style-type: none"> जिल्ला विपद् व्यवस्थापन समिति स्थानीय विपद् व्यवस्थापन समिति 		निरन्तर
१८	<ul style="list-style-type: none"> बाढीको समयमा र बाढी गए पश्चात् विद्यालयहरु सुचारु गर्न शैक्षिक सामग्री, वैकल्पिक कक्षा संचालन, विद्यालयहरुको मर्मत सम्भार, विद्यालय सम्मको पहुँच लगायत शिक्षामा पर्न सक्ने प्रभावहरु कम गर्न स्थानीय स्तरमा योजना बनाई कार्यान्वयनमा ल्याउने । विपद्मा पर्दा जहिले महिलाको मर्यादा पहिले भन्ने अभियान अनुसार विपद्को समयमा विशेष हेरचाहको आवश्यकता 	<ul style="list-style-type: none"> स्थानीय तह शिक्षा विकास तथा समन्वय इकाई 		निरन्तर
१९		<ul style="list-style-type: none"> स्थानीय तह जिल्ला स्तरीय संरक्षण विशेषागत क्षेत्र समन्वय समिति 	<ul style="list-style-type: none"> राष्ट्रिय विपद् जोखिम न्यूनीकरण तथा व्यवस्थापन प्राधिकरण महिला, बालबालिका तथा ज्येष्ठ 	निरन्तर


 जिल्ला अधिकारी



<p>पर्ने सुत्केरी, गर्भवती, अपाङ्गता भएका, ज्येष्ठ नागरिक, महिला तथा किशोरीको लागि आवश्यक सामग्री तयारी अवस्थामा राख्ने ।</p> <p>(Dignity Kit, किशोरी किट, Hygiene Kit & Baby pack, Blanket, IEC Materials)</p> <p>• लैङ्गिक हिंसा रोकथाम, बेचबिखन विरुद्ध र मनोसामाजिक सेवा, सूचना तथा सञ्चार सम्बन्धी सामग्री व्यवस्थापन र तत्सम्बन्धि सेवा प्रवाहको सुनिश्चितता गर्ने ।</p>		<p>नागरिक मन्त्रालय/विभाग</p> <p>• प्रदेश सरकार, सामाजिक विकास मन्त्रालय</p> <p>• जिल्ला विपद् व्यवस्थापन समिति</p> <p>• UNFPA, UNICEF, WNHCR रेडक्रस</p> <p>• जिल्लामा कार्यरत अन्य राष्ट्रिय तथा अन्तर्राष्ट्रिय संघसंस्थाहरु</p>	
<p>• चुरे संरक्षणको लागि गर्नु पर्ने कार्यहरु तत्काल गर्ने र बाढीको समयमा चुरे संरक्षणको लागि गर्नु पर्ने कार्यहरु गर्न तयारी अवस्थामा रहने ।</p>	<p>• डिभिजन वन कार्यालय</p> <p>• भू तथा जलाधार संरक्षण कार्यालय</p>	<p>• वन तथा वातावरण मन्त्रालय</p> <p>• प्रदेश सरकार, उद्योग, पर्यटन, वन तथा वातावरण मन्त्रालय</p> <p>• जिल्ला विपद् व्यवस्थापन समिति</p> <p>• स्थानीय विपद् व्यवस्थापन समिति</p>	निरन्तर
<p>• प्रभावित क्षेत्रहरुमा विद्युत सेवा सुचारु राख्न मर्मत सम्भार तथा सेवामा निरन्तरता दिने कार्यहरु गर्न तयारी अवस्थामा रहने ।</p>	<p>• नेपाल विद्युत प्राधिकरण</p>	<p>• उर्जा, जलश्रोत तथा सिंचाइ मन्त्रालय</p> <p>• प्रदेश स्तरीय संवद्ध मन्त्रालय</p> <p>• स्थानीय तह</p>	
<p>• प्रभावित क्षेत्रहरुमा संचार सेवा सुचारु राख्न मर्मत सम्भार तथा सेवामा निरन्तरता दिने कार्यहरु गर्न तयारी अवस्थामा रहने ।</p>	<p>• नेपाल टेलिकम</p>	<p>• संचार तथा सूचना प्रविधि मन्त्रालय</p> <p>• प्रदेश स्तरीय संवद्ध मन्त्रालय</p> <p>• स्थानीय तह</p>	


• जिल्ला भित्रका सुरक्षा निकायहरु र विपद्सँग सरोकार भएका सरकारी कार्यालय तथा संघसंस्थाहरुले आफ्नो सेवासँग सम्बन्धित विपद् पूर्व तयारी तथा कार्य योजनाको साथसाथै मनसुन पूर्व तयारी तथा प्रतिकार्य योजना बनाई कार्यान्वयनमा ल्याउने ।


 प्रमुख जिल्ला आधिकारी

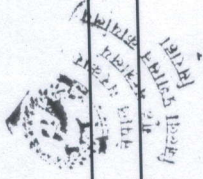


३) साभेदारहरुको क्षमता र सहयोगको आंकलन

क्र.सं.	आवश्यक सामग्री	आवश्यक संख्या	सहयोगी संस्था संग रहेको	नपुग	अनुमानित रकम	कैफियत
१	राफ्ट, मोटोरबोट, रबरबोट	१०(राफ्ट-२, मोटर बोट-०, रबर बोट -६)	रबरबोट ४ थान मोटरबोट ३ थान	१		नेपाली सेनामा रबरबोट-१ र मोटरबोट-० सशस्त्र प्रहरी बलमा रबरबोट-२ र मोटरबोट-१ नेपाल रेडक्रसमा रबरबोट-१ (सम्पूर्ण सेट सहित)
२	लाइफ ज्याकेट	२०७	नेपाली सेना-१० स.प्र.बल-१०० नेपाल प्रहरी-७७ रेडक्रस-२०	१७८		
३	एम्बुलेन्स	१७	६०			रेडक्रस ७ तथा अन्य संस्था
४	डोरी/ ब्याराविना	२००० मिटर/५० मिटर	१४ बेण्डल			सुरक्षा निकाय
५	स्टेचर	३०	१४ (रेडक्रस -७, नेपाली सेना-१, नेपाल प्रहरी-६ र सशस्त्र प्रहरी-२)	१३		
६	हुक	१००		१००		
७	हेलमेट	२००	१११	८९		नेपाली सेना १८, सशस्त्र प्रहरी २५ र रेडक्रस ३०


जिल्ला अधिकारी

८	ट्रक/जिप/ वनटन						सुरक्षा निकाय, सरकारी तथा गैरसरकारी संस्थाहरु
९	कोदालो	२५०	४३	२०७			नेपाल प्रहरी १८, सशस्त्र प्रहरी १५ र रेडक्रस १०
१०	रवर टयूव	१००	२४	७६			नेपाल प्रहरी १५ र सशस्त्र प्रहरी ९
११	गैती	१५०	११	१३९			नेपाल प्रहरी ११
१२	सावेल/बेल्वा	९०	४५	४२			, नेपाल प्रहरी २५ र सशस्त्र प्रहरी २०
१३	तालिम प्राप्त कर्मी	१५००	६८९	८११			१३७ सुरक्षा निकाय ५५२ रेडक्रस
१४	प्राथमिक उपचारक	५००	रेडक्रसमा ३५६ जना	१४४			रेडक्रसले पुनर ताजगीको तालिमको लागि श्रोत जुटाई पुनर ताजगी तालिम दिने/प्रत्येक स्थानीय तहले कम्तीमा २५ जना प्राथमिक उपचारक तयार गर्नु पर्ने ।
१५	आकस्मिक वित्तिय कोष						आवश्यक परेको वेला जिल्ला विपद् व्यवस्थापन समिति र स्थानीय तहहरुले आवश्यकता अनुसार परिचालन गर्ने ।
१६	हेलिकप्टर	२		२			आवश्यकता अनुसार सरकारसंग मांग गर्ने ।
१७	दमकल (वारुण यन्त्र)	१७	४	१३			सिरहा न.पा.-१, मिर्चैया न.पा.-१, लहान न.पा.मा -१ र गोलबजार न.पा.-१
१८	श्रो व्याग	२०	१९	१			नेपाली सेना १२, सशस्त्र प्रहरी ७
१९	तारजाली/ नाइलन जाली	५००/१००		५००/ १००			
२०	स्यान्ड व्याग (खाली बोरा)	५००० थान		५००० थान			




क्र	पिकेट/पुल्ली	१००/५०	१००/५०	१००/५०	स्थानीय तह, सडक डिभिजन कार्यालय र निर्माण व्यवसायीहरूबाट
२१	डोजर/स्काईभेटर	२०			नेपाली सेना ३
२२	टर्च लाइट	५०		४७	अस्थायी टेन्टको लागि नेपाल रेडक्रसले प्लास्टिक त्रिपाल उपलब्ध गराउने ।
२३	टेन्ट	५०		५०	नेपाली सेनामा १, शसस्त्र प्रहरी बलमा ८
२४	मेघाफोन	५०		४१	नेपाली सेना ४ र नेपाल प्रहरी २७
२५	बन्चरो	२०		२०	नेपाली सेना ३, नेपाल प्रहरी ७ र शसस्त्र प्रहरी १४
२६	वाल्टीन	५०		२९	नेपाली सेना ३, रेडक्रस ६
२७	पिपा	१००		७६	नेपाली सेना
२८	Fire Extinguisher	५०		४१	नेपाली सेना १ वटा सर्च लाइट
२९	OBM Set Complete Set				रेडक्रस, नपुग सामाग्री ने.रे.सो.केन्द्रीय कार्यालय र अन्य निकायबाट उपलब्ध हुने
३०	रेनकोट/गामबुट/सेफ्टी ग्लोवस/सर्च लाइट	५०० सेट		५०० सेट	नगरपालिका/गाउँपालिका
३१	गैर खाद्य सामाग्रीहरूको पूर्ण सेट	१०,०००		९,७००	
३२	तयारी खाना तथा शिविरमा वसेकाहरूको लागि खाने वस्ने व्यवस्था	१०,०००		१०,०००	

प्रमुख जिल्ला अधिकारी



क्र.सं.	विवरण	प्रति परिवार/व्यक्ति	कुल अनुमानित लागत	स्रोत
३४	आपतकालीन टेन्ट (पलास्टिक त्रिपाल)	५,०००	४,७००	रेडक्रस, नपुग सामग्री ने.रे.सो.केन्द्रीय कार्यालय र अन्य निकायबाट उपलब्ध हुने
३५	पुनः स्थापनका लागि सामग्रीहरू	२,००० परिवार	२,००० परिवार	
३६	खाद्य सामग्रीहरू	५,००० परिवार	५,००० परिवार	
३७	Hygiene Kit	१५,०००	१५,०००	आसमान नेपाल ५०० थान, UNICEF
३८	Dignity Kit	५,०००	५,०००	UNFPA/UNICEF
३९	किशोरी किट	५,०००	५,०००	UNFPA/UNICEF
४०	साबुन	५०,०००	५०,०००	
४१	पानी सुधिकरण गर्ने औषधी	१५,००० परिवार	१५,००० परिवार	
४२	भुल	३०,०००	३०,०००	
४३	टेम्पोररी शौचालय	१०००	१०००	
४४	चापाकल	७५०	७५०	

नोट : १) सामुदायिक विपद् व्यवस्थापन समितिहरू, स्थानीय सुरक्षा निकायहरू र पालिकाहरूसँग भएका खोज तथा उद्धारका सामग्रीहरू उल्लेख गरिएको छैन ।
२) नपुग तथा आवश्यक सामग्रीहरू उपलब्धताको सुनिश्चितता प्रदेश सरकार, संघीय सरकार र राष्ट्रिय एवं अन्तर्राष्ट्रिय सहयोगी निकायहरूबाट गर्ने गरी जिल्ला विपद् व्यवस्थापन समिति र Cluster हरूबाट समन्वय गरिनेछ ।



जिल्ला अधिकारी,

४) विपद्को सूचना प्राप्त भएपछि उक्त विपद्को प्रभावकारी प्रतिक्रिया गर्न तपशिलमा उल्लेखित समयावधि र निकायहरुको नेतृत्वमा देहाय बमोजिमका कार्यहरु गर्नुपर्ने छ ।

समयावधि	सञ्चालन गतिविधि	जिम्मेवार नेतृत्वदायी निकाय
० देखि २ घण्टाभित्र	<ul style="list-style-type: none"> विपद्को जानकारी दिने । विपद् सम्बन्धी प्रतिकार्यको निर्देशन दिने । खोज तथा उद्धारका लागि तत्काल निर्देशन दिने र सुरक्षा निकाय परिचालन हुने । विपद्को यथार्थ सूचना तथा उद्धार प्रयासको जानकारी सार्वजनिक रुपमा प्रवाह गर्ने । विद्युतीय सञ्चारका सबै माध्यममा एकैपटक स्वतः आपत्कालीन सन्देश आउने प्रणाली स्थापना गरी सञ्चालनमा ल्याउने । विपद् घटना र प्रभावित क्षेत्रको प्रारम्भिक विवरण तयारी सूचना प्रवाह गर्ने । विपद् व्यवस्थापन समितिको बैठक बस्ने । 	<ul style="list-style-type: none"> जल तथा मौसम विज्ञान विभाग जिल्ला आपत्कालीन सूचना केन्द्र स्थानीय तह जिल्ला विपद् व्यवस्थापन समिति स्थानीय विपद् व्यवस्थापन समिति जिल्ला विपद् व्यवस्थापन समिति स्थानीय विपद् व्यवस्थापन समिति सुरक्षा निकायहरु जिल्ला विपद् व्यवस्थापन समिति स्थानीय विपद् व्यवस्थापन समिति आपत्कालीन कार्यसञ्चालन केन्द्रहरु सञ्चार तथा सूचना प्रविधि मन्त्रालय राष्ट्रिय विपद् जोखिम न्यूनिकरण प्राधिकरण जिल्ला विपद् व्यवस्थापन समिति स्थानीय विपद् व्यवस्थापन समिति जिल्ला विपद् व्यवस्थापन समिति स्थानीय विपद् व्यवस्थापन समिति
० देखि १० घण्टाभित्र		

	<ul style="list-style-type: none"> जनतालाई सचेत गराउन रेडियो, टेलिभिजन, छोटकरी सूचना सेवा का माध्यमबाट तथ्यात्मक पूर्वचेतावनी, आपत्कालीन चेतावनी, भए गरेका उद्धारका प्रयासहरु तथा सार्वजनिक आवाहन विषयक सूचनाहरु प्रवाह गर्ने । पीडितलाई तत्काल सुरक्षित आश्रयस्थलमा पुऱ्याउन खोज तथा उद्धार समूहलाई परिचालन गर्ने । 	<ul style="list-style-type: none"> जिल्ला विपद् व्यवस्थापन समिति जिल्ला र स्थानीयतहका आपत्कालीन कार्यसञ्चालन केन्द्रहरु
<p>० देखि २४ घण्टाभिन्त्र</p>	<ul style="list-style-type: none"> पीडित घाइतेहरुका सम्बन्धमा तत्काल घटनास्थलमै उपचारको व्यवस्था मिलाउने । 	<ul style="list-style-type: none"> जिल्ला विपद् व्यवस्थापन समिति स्थानीय विपद् व्यवस्थापन समिति सुरक्षा निकायहरु नेपाल रेडक्रस सोसाइटी स्थानीय स्वास्थ्य निकाय/जिल्ला अस्पताल
	<ul style="list-style-type: none"> एम्बुलेन्स सेवा, आपत्कालीन प्राथमिक उपचार र घाइतेका लागि यातायातको व्यवस्था तत्काल मिलाउने । 	<ul style="list-style-type: none"> जिल्ला विपद् व्यवस्थापन समिति स्थानीय विपद् व्यवस्थापन समिति नेपाली सेना नेपाल रेडक्रस सोसाइटी स्थानीय स्वास्थ्य निकाय/जिल्ला अस्पताल
	<ul style="list-style-type: none"> सिकिस्त घाइतेलाई तत्काल उपचारका लागि अस्पताल पठाउने र उपचार सुरु गर्ने । 	<ul style="list-style-type: none"> जिल्ला विपद् व्यवस्थापन समिति स्थानीय विपद् व्यवस्थापन समिति खोज तथा उद्धार समूह अस्पतालहरु

	<ul style="list-style-type: none"> • विपद् प्रभावितको क्षतिको प्रारम्भिक स्वरूपको द्रुत लेखाजोखा गर्ने । • जिल्ला तथा स्थानीय आपत्कालीन कार्यसञ्चालन केन्द्रलाई सञ्चार व्यवस्थापन केन्द्रको रुपमा सञ्चालन गर्ने । • सडक आवागमन सम्पर्कको न्यूनतम पुनःस्थापन गर्ने । • पीडितहरूलाई नजिकको आश्रयस्थल तथा क्याम्पहरूमा पठाई भीड व्यवस्थापन गर्ने । 	<ul style="list-style-type: none"> • स्थानीय विपद् व्यवस्थापन समिति • जिल्ला विपद् व्यवस्थापन समिति • नेपाल रेडक्रस सोसाइटी • जिल्ला तथा स्थानीय आपत्कालीन कार्यसञ्चालन केन्द्र • सडक डिभिजन कार्यालय • हुलाकी राजमार्ग निर्देशनालय • सिंचाइ संबद्ध कार्यालय • स्थानी तह • खोज तथा उद्धार समूह • सुरक्षा निकायहरू • नेपाल रेडक्रस सोसाइटी
<p>२४ देखि ४८ घण्टाभित्र</p>	<ul style="list-style-type: none"> • खोज, उद्धार तथा राहत कार्यको प्रभावकारिता कायम राख्न, खोज, उद्धार तथा राहत सामग्रीको संकलन, भण्डारण र वितरण कार्य सञ्चालनका लागि तत्काल क्रियाशील तुल्याउने । • खोज, उद्धार तथा राहत सामग्रीहरूको सम्बन्धमा यातायात तथा ढुवानी सुविधाको प्रबन्ध गर्ने । • विपद् पीडित र प्रभावितका लागि आधारभूत स्वास्थ्य सेवा तथा खाद्य सामग्री उपलब्ध गराउने । • राहत सामग्रीको ढुवानी र विपद् प्रभावितहरूलाई वितरणको कामलाई कार्यान्वयन गर्ने । 	<ul style="list-style-type: none"> • जिल्ला विपद् व्यवस्थापन समिति • स्थानीय विपद् व्यवस्थापन समिति • सुरक्षा निकायहरू • नेपाल रेडक्रस सोसाइटी • जिल्ला विपद् व्यवस्थापन समिति • स्थानीय विपद् व्यवस्थापन समिति • जिल्ला विपद् व्यवस्थापन समिति • स्थानीय विपद् व्यवस्थापन समिति • जिल्ला विपद् व्यवस्थापन समिति • स्थानीय विपद् व्यवस्थापन समिति


 जिल्ला अधिकारी

<ul style="list-style-type: none"> ● अस्पताल, स्वास्थ्य केन्द्र, विपद् प्रभावितको आश्रयस्थल तथा शिविर, विद्यालयजस्ता आधारभूत क्षेत्रमा विद्युत सेवा उपलब्ध गराउने । ● प्रभावित क्षेत्रमा अस्थायी अस्पतालको स्थापना गर्ने । ● अस्पताल, विपद् प्रभावितहरूको आश्रयस्थल तथा शिविर, औषधि वितरण केन्द्र वा औषधालय, विद्यालय र अन्य बसोबास क्षेत्रमा खानेपानी, सरसफाइ तथा स्वास्थ्य प्रबर्द्धन सेवा उपलब्ध गराउने । ● जैविक, ठोस तथा प्रकोपजन्य फोहोरको उचित प्रबन्ध मिलाउने वा नष्ट गर्ने । ● भण्डारण गृहहरू, विपद् प्रभावितको आश्रयस्थल तथा शिविर, व्यक्तिगत आवास, मानवीय सेवा प्रदायक र सम्पत्तिको सुरक्षा तथा कानुन कार्यान्वयनलाई प्रभावकारी बनाउने । ● प्रभावित परिवारको दर्ता गर्ने, पीडितको लागि परिचयपत्र उपलब्ध गराउने र तथ्याङ्कको उचित प्रबन्ध र व्यवस्था गर्ने । ● क्षतिको प्रारम्भिक लेखाजोखा गरी शीघ्र प्रतिकार्य योजना तयार गर्ने । ● मौजुदा अवस्थामा अस्पताल, विद्यालय, स्वास्थ्य सेवा प्रदायकका साथै सडक, पुल र अन्य संरचनाको क्षतिको 	<ul style="list-style-type: none"> ● नेपाल विद्युत प्राधिकरण ● स्थानीय तह ● जिल्ला विपद् व्यवस्थापन समिति ● स्थानीय विपद् व्यवस्थापन समिति/स्थानीय तह ● जिल्ला स्थित स्वास्थ्य कार्यालय ● जिल्ला विपद् व्यवस्थापन समिति ● स्थानीय विपद् व्यवस्थापन समिति ● खानेपानी तथा सरसफाइ डिभिजन कार्यालय ● जिल्ला विपद् व्यवस्थापन समिति ● स्थानीय विपद् व्यवस्थापन समिति ● जिल्ला प्रशासन कार्यालय ● स्थानीय तह ● सुरक्षा निकायहरू ● जिल्ला विपद् व्यवस्थापन समिति ● स्थानीय विपद् व्यवस्थापन समिति ● सुरक्षा निकायहरू ● नेपाल रेडक्रस सोसाइटी ● जिल्ला विपद् व्यवस्थापन समिति ● स्थानीय विपद् व्यवस्थापन समिति ● जिल्ला विपद् व्यवस्थापन समिति ● स्थानीय विपद् व्यवस्थापन समिति
<p>४८ देखि ७२ घण्टाभित्र</p>	<ul style="list-style-type: none"> ● जिल्ला विपद् व्यवस्थापन समिति ● स्थानीय विपद् व्यवस्थापन समिति/स्थानीय तह ● जिल्ला स्थित स्वास्थ्य कार्यालय ● जिल्ला विपद् व्यवस्थापन समिति ● स्थानीय विपद् व्यवस्थापन समिति ● खानेपानी तथा सरसफाइ डिभिजन कार्यालय ● जिल्ला विपद् व्यवस्थापन समिति ● स्थानीय विपद् व्यवस्थापन समिति ● जिल्ला प्रशासन कार्यालय ● स्थानीय तह ● सुरक्षा निकायहरू ● जिल्ला विपद् व्यवस्थापन समिति ● स्थानीय विपद् व्यवस्थापन समिति ● सुरक्षा निकायहरू ● नेपाल रेडक्रस सोसाइटी ● जिल्ला विपद् व्यवस्थापन समिति ● स्थानीय विपद् व्यवस्थापन समिति ● जिल्ला विपद् व्यवस्थापन समिति ● स्थानीय विपद् व्यवस्थापन समिति

सुदूरपश्चिम जिल्ला अधिकारी

	<p>लेखाजोखा प्रारम्भ गर्ने ।</p> <ul style="list-style-type: none"> ● घुन्यान तथा थुप्रिएको फोहोरहरु व्यवस्थापन गर्ने । ● मृत पशुहरु संकलन तथा व्यवस्थापन गर्ने । ● विपद् प्रभावितहरुको तत्काल खोज तथा उद्धार गरी आवश्यक खाद्यान्न, आश्रयस्थल, लत्ताकपडा र न्यूनतम मानवोचित सामग्री र स्वीकृत मापदण्ड बमोजिम राहत रकम उपलब्ध गराउने । 	<ul style="list-style-type: none"> ● स्थानीय विपद् व्यवस्थापन समिति ● स्थानीय विपद् व्यवस्थापन समिति ● जिल्ला विपद् व्यवस्थापन समिति ● स्थानीय विपद् व्यवस्थापन समिति
<p>७२ घण्टा देखि ७ दिन भित्र</p>	<ul style="list-style-type: none"> ● शव व्यवस्थापन निर्देशिका बमोजिम शवको व्यवस्थापन, आर्थिक सहयोग र मृत्यु प्रमाण-पत्र जारी गर्ने । ● प्रभावित स्थानमा आश्रयस्थल तथा शिविर सञ्चालन भएका स्थानहरु, राहत सामग्री वितरण हुँदा तथा खोज तथा उद्धारका समयमा हुन सक्ने महिला हिंसाका गतिविधिका सम्बन्धमा विशेष निगरानी राख्ने तथा बालबालिका, ज्येष्ठ नागरिक, अपाङ्ग र असहाय वर्गका विषयमा विशेष संरक्षणको प्रवन्ध गर्ने । ● बहुक्षेत्र प्रारम्भिक द्रुत लेखाजोखा प्रारम्भ गर्ने । ● विपद् प्रभावितहरुलाई तत्काल आश्रयस्थल तथा शिविरमा वस्नका लागि आवश्यक लत्ताकपडा, खाद्यान्न र गैर-खाद्य सामग्री वितरण गर्ने । 	<ul style="list-style-type: none"> ● जिल्ला विपद् व्यवस्थापन समिति ● स्थानीय विपद् व्यवस्थापन समिति / स्थानीय तह सुरक्षा निकायहरु ● जिल्ला विपद् व्यवस्थापन समिति ● नेपाल रेडक्रस सोसाइटी ● जिल्ला विपद् व्यवस्थापन समिति ● नेपाल रेडक्रस सोसाइटी ● उद्योग बाणिज्य संघ ● सहरी विकास तथा भवन विभाग ● स्थानीय तह
<p>७ दिन देखि २ साता भित्र</p>	<ul style="list-style-type: none"> ● खुल्ला क्षेत्रका रुपमा घोषित वा पहिचान गरिएको स्थानमा आश्रयस्थल तथा शिविरको सञ्चालन गर्ने । 	



प्रमुख जिल्ला अधिकारी

	<ul style="list-style-type: none"> आश्रयस्थल तथा शिविरका बालबालिकामा हुनु सक्ने कुपोषणको अवस्थालाई मध्यनजर गरी आवश्यक प्रवेन्ध मिलाउने । आश्रयस्थल तथा शिविर र खुला क्षेत्रमा खुला दिशापिसाव वा अन्य माध्यमबाट सर्ने सरुवा रोगको नियन्त्रण गर्ने । मानवीय कार्यका लागि भएका प्रतिकार्य तथा उद्धार कार्यको अनुगमन र प्रतिवेदन तयार गर्ने । विपद् प्रभावित सङ्घटान समूहका लागि स्वच्छ र सुरक्षित वातावरणको व्यवस्था गर्ने । लैङ्गिक हिंसा नियन्त्रण गर्न विशेष ध्यान दिने । मानसिक तनावमा परेका व्यक्तिलाई मनोसामाजिक परामर्श सेवा उपलब्ध गराउने र आवश्यक स्वास्थ्य सेवा प्रदान गर्ने । परिवारसँग विछोडिएका बालबालिकालाई परिवारसँग मिलाउन र परिवार गुमाएका वा एकल बालबच्चाको उचित स्याहार र लालनपालनको व्यवस्था मिलाउने वा आफन्तलाई बुझाउने । विपद् प्रभावितलाई स्वीकृत मापदण्ड बमोजिम लत्ताकपडा, खाद्यान्न र नगद सहयोग उपलब्ध गराउने । विद्यालय खुलाउने र विद्यार्थीलाई विद्यालयमा आउने 	<ul style="list-style-type: none"> जिल्ला विपद् व्यवस्थापन समिति स्थानीय तह स्वास्थ्य कार्यालय जिल्ला विपद् व्यवस्थापन समिति स्थानीय विपद् व्यवस्थापन समिति नेपाल रेडक्रस सोसाइटी जिल्ला विपद् व्यवस्थापन समिति स्थानीय विपद् व्यवस्थापन समिति स्थानीय तह स्थानीय प्रशासन सुरक्षा निकायहरु जिल्ला विपद् व्यवस्थापन समिति स्थानीय तह स्वास्थ्य कार्यालय जिल्ला प्रशासन कार्यालय स्थानीय तह नेपाल रेडक्रस सोसाइटी जिल्ला विपद् व्यवस्थापन समिति स्थानीय विपद् व्यवस्थापन समिति जिल्ला विपद् व्यवस्थापन समितिको एकद्वार प्रणालीमा रहि अन्य निकाय/संघसंस्था जिल्ला प्रशासन कार्यालय
<p>२ साता देखि २ महिना भित्र</p>		

प्रमुख जिल्ला अधिकारी

<p>वातावरण तयार गरी पठन पाठनलाई सामान्य स्थितिमा फर्काउने ।</p>	<p>शिक्षा विकास तथा समन्वय इकाई</p> <ul style="list-style-type: none"> स्थानीय तह जिल्ला विपद् व्यवस्थापन समिति स्थानीय तह शिक्षा विकास तथा समन्वय इकाई नेपाल रेडक्रस सोसाइटी
<ul style="list-style-type: none"> आश्रयस्थल तथा शिविरमा उपचार सेवा सञ्चालन, विद्यालय सञ्चालन, सुरक्षाको प्रवन्ध, अत्यावश्यक उपभोगका वस्तु र सार्वजनिक सेवाहरूको प्रवन्ध गर्ने । 	<ul style="list-style-type: none"> जिल्ला विपद् व्यवस्थापन समिति स्थानीय विपद् व्यवस्थापन समिति विषयगत क्षेत्र तथा निकाय
<ul style="list-style-type: none"> तत्कालीन पुनर्स्थापनाको लागि आवश्यक लेखाजोखा तथा विश्लेषण गरी बसोबास र तत्कालको जीविकोपार्जन जस्ता प्रमुख क्षेत्रको विकासका कार्यलाई अघि बढाउन सिफारिस गर्ने । विपद् प्रभावितको खोज, उद्धार तथा राहत, आश्रयस्थल तथा शिविर सञ्चालन र तत्कालीन पुनर्लाभका क्रियाकलापहरूको विश्लेषण सहितको प्रतिवेदन तयार गर्ने । 	<ul style="list-style-type: none"> जिल्ला विपद् व्यवस्थापन समिति स्थानीय विपद् व्यवस्थापन समिति

नोट : यस बाहेक विपद्को समयमा गर्नु पर्ने कार्यहरू : विपद् जोखिम न्यूनीकरण तथा व्यवस्थापन ऐन २०७४ र विपद् जोखिम न्यूनीकरण तथा व्यवस्थापन नियमावली २०७६ अनुसार सम्बन्धित निकायहरूले आवश्यकता अनुसार गर्ने छ ।


प्रकाश जिल्ला अधिकारी




५. जोखिम वस्ती (Risk Settlement)

५.१ बाढी, डुवान र कटान

क्र.स.	विवरण/स्थान	ठेगाना	सम्भावित जोखिम
१	पटहेर्वा, खैरटोका, लचकाटोल	सिरहा न.पा.-१७	अत्याधिक वर्षा र कमला नदीको जलस्तरमा बृद्धि
२	गम्हरीया, फुलवरीया	सिरहा न.पा.-१३	अत्याधिक वर्षा र कमला नदीको जलस्तरमा बृद्धि
३	खर्सलवा, मानपुर	सिरहा न.पा.-५	अत्याधिक वर्षा र कमला नदीको जलस्तरमा बृद्धि
४	रमौल	सिरहा न.पा.-४	अत्याधिक वर्षा र कमला नदीको जलस्तरमा बृद्धि
५	वसविट्टा, कठकोलवा, महराटोल, पासवान टोल	सिरहा न.पा.-६	अत्याधिक वर्षा र कमला नदीको जलस्तरमा बृद्धि
६	सारस्वर, मुसहरी टोल, मन्दीर टोल, सारस्वर नाथ हटीया टोल	सिरहा न.पा.-१२	अत्याधिक वर्षा र कमला नदीको जलस्तरमा बृद्धि
७	चतरी, दोनवारी	कल्याणपुर न.पा.-२	अत्याधिक वर्षा र कमला नदीको जलस्तरमा बृद्धि
८	इटारी, प्रसाही	कल्याणपुर न.पा.-३	अत्याधिक वर्षा र कमला नदीको जलस्तरमा बृद्धि
९	चिकना, निर्दना, भोक्राहा	कल्याणपुर न.पा.-५	अत्याधिक वर्षा र कमला नदीको जलस्तरमा बृद्धि
१०	टीकापुर, वन्दीपुर, खैरा टोल, सुन्दरपुर	कर्जन्हा न.पा.-३	अत्याधिक वर्षा र कमला नदीको जलस्तरमा बृद्धि
११	वेतहा, मिचैया, भागलपुर	कर्जन्हा न.पा.-६	अत्याधिक वर्षा र कमला नदीको जलस्तरमा बृद्धि
१२	प्रेम नगर, मरेवा, वलवा टोल	कर्जन्हा न.पा.-७	अत्याधिक वर्षा र कमला नदीको जलस्तरमा बृद्धि
१३	लहान, सोनमति मझौरा, गाढा	लहान न.पा. ३, ४, ५, ९, १०, १९ र २३	अत्याधिक वर्षा, खुट्टी खोला र वलान नदीको जलस्तरमा बृद्धि

सिंहदरवार



१४	सखुवानन्कारकट्टी, परिहारपुर, इटहर्वा, सिम्राहा, सखुवा, तिलेवोना	सखुवानन्कारकट्टी ३, ४ र ५	अत्याधिक वर्षा र वलान नदीको जलस्तरमा बृद्धि
१५	भगवानपुर, लालपुर, कल्याणपुर, सिनुरीया, मरीक टोल	भगवानपुर १, ३ र ४	अत्याधिक वर्षा र वलान नदीको जलस्तरमा बृद्धि
१६	हरकट्टी, कुन्डलपुर, मालटोल, बनिनियाँ, तुलसीपुर, औरही, करहर्वा, जमूवा, नवटोली इटाटार, कमलपुर, देउरीपट्टी	औरही १, २, ३, ४ र ५	अत्याधिक वर्षा, गागन नदी र गल्थो नदीको जलस्तरमा बृद्धि
१७	मुक्सार, लालपुर, असनपुर, चन्द्रलालपुर, चन्द्रउदयपुर	गोलबजार न.पा. १, २, ६, ७, ८ र ९	माटो कटान गागन नदी तथा खहरे खोला

५.२ डुवान

क्र.स.	विवरण	ठेगाना	सम्भावित जोखिम
१	सिरहा, महिसोथा, मखनाहा, रमौल, माडर, लगडीगोठ, लगडी गदियानी, हकपाडा, सागरपुर, औरहा, ठेगंही, गुलरीया	सिरहा न.पा. १, २, ३, ४, ८, ९, १४, १५, १६, २०, २१ र २२	अत्याधिक वर्षा, कमला नदी र मैनावती नदीको जलस्तरमा बृद्धि, सहरी क्षेत्रहरुमा पानीको निकास अवरुद्ध हुनु।
२	विष्णुपुर प्र.रा., भोक्राहा, भेडिया, मभौलिया	कल्याणपुर न.पा. ४, ६, ७ र ८	अत्याधिक वर्षा वतहा नदी र कमला नदीको जलस्तरमा बृद्धि
३	धारकटोल, रामपुरविर्ता, पिरारी, सिसवनी, वकथलवा, राधोपुर, कुथनमा, ५ नं. मुसहरी टोल, वाँसवारी टोल, छघरीया, मूलावारी, ८ भगवतपुर, मभौवा, ढोढना, मुसहरी, देवराली, टेनामोर, धुर्मी टोल, धुर्मी बजार, पिपरा, रतनपुर, सोनी गधवा, भरही टिकुलिया	मिर्चैया न.पा.	अत्याधिक वर्षा, धुर्मी नदी, वतहा नदी, जीवा खोला, मैनावती खोला, जरुवा खोला, तेतरीया खोला र कमलानहरमा जलस्तरको बृद्धि
४	भगवतपुर, महुलीया, दहीपौडी, पासवान टोल	सुखिपुर न.पा. ८ र १०	गागन नदी र बाबुराम खोलाको जलस्तरमा बृद्धि
५	अर्नमा	अर्नमा गा.पा. २ र ३	मैनावती नदीको जलस्तरमा बृद्धि
६	नरगी, गरगमा, हरीपुर, जिभौल, गोविन्दपुर, शिवनगर	बरियारपट्टी गा.पा. १, ३ र ५	अत्याधिक वर्षा, त्रिशुला नदी र डोरा नदीको जलस्तरमा बृद्धि
७	रामपुर, पर्सा पोखरभिन्डा, सल्लेश फुलवारी, बजार क्षेत्र	लक्ष्मीपुर पत्तारी १, २ र ६	अत्याधिक वर्षा, शल्लेश फुलवारी सर्कि

(Handwritten signature and stamp)



६. जोखिम स्थान (Risk Zone)

क्र.स.	विवरण	ठेगाना	सम्भावित जोखिम
१	कमला नदी तटवन्ध	सिरहा न.पा.-१७ पटहेर्वा	बाढीको स्तर बृद्धि भएमा
२	कमला नदी तटवन्ध	सिरहा न.पा.-५ खरसलवा	बाढीको स्तर बृद्धि भएमा
३	कमला नदी तटवन्ध	सिरहा न.पा.-६ बसविट्टा	बाढीको स्तर बृद्धि भएमा
४	कमला नदी तटवन्ध	सिरहा न.पा.-१२ सारस्वर	बाढीको स्तर बृद्धि भएमा
५	कमला नदी तटवन्ध	कल्याणपुर न.पा.- चतरी	बाढीको स्तर बृद्धि भएमा
६	कमला नदी तटवन्ध	कल्याणपुर न.पा.-५ चिकना	बाढीको स्तर बृद्धि भएमा
७	कमला नदी तटवन्ध	कल्याणपुर न.पा.-३ इटारी प्रसाही	बाढीको स्तर बृद्धि भएमा
८	कमला नदी तटवन्ध	कर्जन्हा न.पा. मरेवा	बाढीको स्तर बृद्धि भएमा
९	खुट्टी मडीयान	विष्णुपुरकट्टी	खुट्टी खोलाको कटान
१०	मैनावती नदीको तटवन्ध	सिरहा न.पा.-९ ठेगंही	मैनावती नदीको जलस्तरमा बृद्धि
११	वलान नदीको तटवन्ध	लहान न.पा.-१९	वलान नदीको जलस्तरमा बृद्धि
१२	खुट्टी खोलाको तटवन्ध	लहान न.पा.- ३ र ४	खुट्टी खोलाको जलस्तरमा बृद्धि
१३	गागन नदीको तटवन्ध	कुशहा लक्ष्मीनियाँ नजीक गागन नदीको तटवन्ध	गागन नदीको जलस्तरमा बृद्धि
१४	वलान नदीको तटवन्ध	कल्याणपुर र भगवानपुर न.पा.-१	वलान नदीको जलस्तरमा बृद्धि
१५	वलान नदीको तटवन्ध	सखुवानन्कारकट्टी गा.पा.	वलान नदीको जलस्तरमा बृद्धि

७. खुला क्षेत्र (Open Space)

प्रत्येक पालिका भित्र रहेका विद्यालयहरूको प्रांगण, हाटवजार लाग्ने खाली ठाउँ र खेलकुद मैदानहरू खाली क्षेत्रको रूपमा प्रयोग गर्न सकिने (पालिकाहरूले एकिन गरेको)

८. आश्रय स्थल (Evacuation Centre)

- प्रत्येक पालिकाहरूमा रहेका विद्यालय र सार्वजनिक भवनहरूलाई आश्रय स्थलको रूपमा प्रयोग गर्न सकिने (पालिकाहरूले एकिन गरेको)
- सिकाज्योती, इटार, औरही, कल्याणपुर, पटहेर्वा, खर्सलवा र सारश्वरमा रहेका सुरक्षित आपत्कालिन आवास भवनहरू।



९. मानवीय सहायता स्थल (HSA)

१०. भण्डारण गृह (Ware House)


क्र.स.	विवरण	ठेगाना	क्षमता
१	जिल्ला प्रशासन कार्यालय	जिल्ला प्रशासन कार्यालयको कार्यालय भवन, सिरहा	
२	नेपाल रेडक्रस सोसाइटी, सिरहा	नेपाल रेडक्रस सोसाइटी, सिरहा ने.रे.सो. सामुदायिक भवन चोहर्वा ने.रे.सो.को उपशाखा भवनहरु भगवानपुर, नवराजपुर, कचनारी, हकपारा, धनगढीमाई, सुखिपुर, कृष्णपुर, कर्जन्हा	२०० परिवारको लागि NFRI तयारी अवस्थामा रहेको १५०० परिवारको लागि स्टोक राख्न सकिने आवश्यक परेको खण्डमा प्रयोग गर्न सकिने।
३	सरकारी तथा निजी भवनहरु	स्थानीय तहहरुले उपलब्ध गराएको विवरण अनुसार।	

११. जिल्ला स्तरीय आपतकालीन कार्य संचालन केन्द्र (DEOCs)

क्र.स.	विवरण	ठेगाना	अवस्था
१	जिल्ला आपत्कालीन कार्य संचालन केन्द्र	सिरहा	DEOCs को क्षमता अभिवृद्धि गर्नु पर्ने।

१२. जिल्लामा रहेका उद्धारकर्मीहरु (डढेलो, बाढी, डुबान, आगलागी नियन्त्रक लगायत)

क्र.स.	निकाय	दक्ष	अर्द्धदक्ष	कैफियत
१	नेपाली सेना	५५	२८०	खोज तथा उद्धार
२	नेपाल प्रहरी	६९		
३	सशस्त्र प्रहरी	१३	१५०	
४	नेपाल रेडक्रस सोसाइटी	९०८	३५०	प्राथमिक उपचारक, विपद व्यवस्थापन, राहत वितरण, सरसफाइ तथा स्वच्छता


जिल्ला अधिकारी




१३. विपद् जोखिम न्यूनीकरण तथा व्यवस्थापनका सन्दर्भमा देखिएका प्रमुख चुनौतीहरू

- क) जिल्लामा विभिन्न स्थानमा कटान तथा डुवान गर्ने नदी र खोलाहरूमा तटबन्ध निर्माणको कार्य ।
- ख) लगातार वर्षाको पानीले नदीहरूको वहावमा बृद्धि भई बाढी आउनु, बाटो तथा विद्युत अवरुद्ध हुनु र शहरी इलाकाहरूमा पानीको वहाव अवरुद्ध भई बाढी र डुवानबाट भौतिक तथा मानवीय क्षति हुन पुग्दा व्यवस्थापन गर्नु ।
- ग) विपद् सम्बन्धी सूचना प्रवाह र तथ्याङ्क संकलन कार्य ।
- घ) स्थानीय तहमा कोष तथा दक्ष जनशक्तिको व्यवस्थापन ।
- ङ) राहतका लागि एकद्वार प्रणाली लागु गर्नु ।
- च) विपत्को समयमा विभिन्न संघसंस्थाहरूले जिल्ला विपद् व्यवस्थापन समितिको अनुमति बिना आफू खुशी राहत सामग्रीहरू वितरण गर्नु ।
- छ) लक्षित व्यक्ति र परिवारलाई राहत पुऱ्याउनु ।

१४. विपद् जोखिम न्यूनीकरण तथा व्यवस्थापनमा जिल्लाको आवश्यकता र प्राथमिकता

- क) नदी नियन्त्रण मनसुन पूर्व नै संचालन गर्न बजेट तथा कार्यक्रम निकासी स्वीकृती हुनु ।
- ख) जिल्ला स्तरीय आपत्कालीन कोषमा रकम बृद्धी गर्नु ।
- ग) जिल्ला स्तरीय DEOC लाई प्रभावकारी बनाउनु ।
- घ) जिल्ला स्तरीय विपद् पोर्टलको स्थापना र संचालन गर्नु ।
- ङ) प्रत्येक पालिकाहरूमा विपद् व्यवस्थापन कोष स्थापना र परिचालनमा प्रभावकारिता ल्याउनु ।
- च) विपद् व्यवस्थापनको क्षेत्रमा काम गर्ने संघसंस्थाहरू जिल्ला विपद् व्यवस्थापन समितिमा सुचित हुनु पर्ने र विपद् व्यवस्थापन समितिको निर्णयानुसार परिचालन हुनु ।
- छ) प्रत्येक पालिकामा कम्तीमा ५० (पचास) जना विपद् व्यवस्थापन र प्राथमिक उपचारक स्वयंसेवकहरू तयार पार्नु ।
- ज) प्रत्येक पालिकाहरूले अनिवार्य रुपमा पालिका स्तरीय मनसून पूर्वतयारी तथा प्रतिकार्य योजना बनाई कार्यान्वयन गर्नु ।
- झ) पालिकाहरूले आफ्नो आवश्यकता अनुसार खोज तथा उद्धारका सामग्रीहरू आफ्नो नजिकको सुरक्षा निकायहरूलाई उपलब्ध गराई तयारी अवस्थामा रहन सहयोग पुऱ्याउनु ।
- ञ) प्रत्येक पालिकाहरूले छुट्टै विपद् फोकल पर्सन तोकिएको नियमित रुपमा जिल्ला विपद् व्यवस्थापन समितिमा प्रतिवेदन पेश गर्ने व्यवस्था मिलाउनु ।
- ट) खोज तथा उद्धार, विपद् व्यवस्थापन, प्राथमिक उपचार, शिविर व्यवस्थापन, मृत शरीर व्यवस्थापन, जीविकोपार्जन योजना निर्माण र कार्यान्वयन सम्बन्धी दक्ष जनशक्तिहरू उत्पादन गर्नु ।


प्रमुख जिल्ला अधिकारी



१५. विपद्को समयमा प्रयोग हुने प्रमुख सम्पर्क नम्बरहरु

क्र.स.	कार्यालय संघसंस्थाहरुको नाम	सम्पर्क नम्बर	इमेल
१	जिल्ला प्रशासन कार्यालय	०३३-५२०१२१, ९८५२८३७७७७	daosiraha@gmail.com
२	जिल्ला आपत्कालिन कार्य संचालन केन्द्र (DEOC)	०३३-५२००५५	sirahadeoc@gmail.com
३	जिल्ला समन्वय समिति	०३३-५२०११६, ९८५२८४४२२२	ict.ddcsiraha@gmail.com
४	नेपाली सेना (नन्दा बक्स गण)	०३३-४०१०५०, ९८५८३२२८८०	bn-nandabaks@nepalarmy.mil.np
५	जिल्ला प्रहरी कार्यालय, सिरहा	०३३-५२०००५, १००, ९८५२८६५५५	dposirahanepal@gmail.com
६	सशस्त्र प्रहरी बल नेपाल नं. ७ गण हे.क्वा., सिरहा	०३३-५२०८९७, ९८५१२७२१०५	apfsiraha.bso@gmail.com
७	नेपाल रेडक्रस सोसाइटी	०३३-५२००९५, ९८५२८३००२३	nrcsiraha2042@gmail.com
८	स्वास्थ्य कार्यालय	०३३-५२००८१, ९८५२८८०५१२	dho_siraha@yahoo.com
९	खानेपानी तथा सरसफाइ डिभिजन कार्यालय	०३३-५६०१३६, ९८५२८३२८५८	wssdosaptarino1@gmail.com
१०	प्रादेशिक अस्पताल अस्पताल	०३३-५२००६५, ९८४०४६६४७४	sirahahospital@gmail.com
११	प्रादेशिक अस्पताल लहान	०३३-५६००१९, ९८५२८६११३६	lahanhospital2039@gmail.com
१२	आँखा अस्पताल	०३३-५६०४९१, ९८५२८३०६९१	sceh@erec-p.org
१३	शर्पदंश उपचार केन्द्र, नन्द बक्सा गण चोहर्वा	०३३-४०११२३	
१४	शर्पदंश उपचार केन्द्र, बन्दीपुर		
१५	विद्युत प्राधिकरण, सिरहा	०३३-५२००५९, ०३३-५२०११५	siraha@nea.org.np
१६	विद्युत प्राधिकरण, लहान	०३३-५६०६४६, ०३३-५६१९४६	lahan@nea.org.np
१७	नेपाल टेलिकम, सिरहा	०३३-५२०१९८, ०३३-५२००६६	pps.siraha@ntc.net.np


(Handwritten signature)



१८	कमला नदी नियन्त्रण आयोजना, जनकपुर	९८५४०२१०१७	kamalariver@gmail.com
१९	हुलाकी राजमार्ग आयोजना, जनकपुर	९८५४०२१११५	phtmlakijnk@gmail.com
२०	सडक डिभिजन कार्यालय, लहान	९८५२८८६०१२९	dro_lahan@dor.gov.np
२१	जलश्रोत तथा सिचाई विकास डिभिजन, सिरहा	९८५२८४५६००	divisionsiraha@gmail.com
२२	सघन सहरी तथा भवन निर्माण आयोजना, सप्तरी	९८५२८२२६६६६	dudbcsaptari@yahoo.com
२३	कमला सिंचाई आयोजना पोर्ताहा, धनुषा	९८५४०२१११८	kamala.irrigation@gmail.com
२४	कृषि ज्ञान केन्द्र सिरहा	९८५२८८०५००	akcsiraha@gmail.com
२५	भेटेरीनरी अस्पताल तथा पशु सेवा विज्ञ केन्द्र सिरहा	९८५२८३४८०१	vhsec.siraha@gmail.com
२६	शिक्षा विकास तथा समन्वय इकाई, सिरहा	०३३-५२०००४ ९८५२८३१५१५	deosiraha@gmail.com
२७	लाहान वारुण यन्त्र	०३३-५६०११९	
२८	सिरहा, वारुण यन्त्र	९८५२८५३०००	
२९	मिर्चैया वारुण यन्त्र	९८५५०३६८७०	
३०	गोलबजार वारुण यन्त्र	९८२७४९८६९, ९८२४७७१८९४	

१६. जिल्लामा संचालित एम्बुलेन्सहरुको विवरण :

क्र.स.	जिल्ला	स्थानीय तह	एम्बुलेन्स नम्बर	चालकको		थप विवरण केही भए	एम्बुलेन्सको धनी (निकाय)
				नाम थर	फोन नं.		
१	सिरहा	सिरहा नगरपालिका	बा१च ७८७०	हरि नारायण यादव	९८४२८४६३६० ९८१५७४३९५		नेपाल रेडक्रस सोसाइटी, सिरहा शाखा,
२	सिरहा	नरहा गाउँपालिका	स१च ५१३	देव नारायण कामैत	९८६२८३५९९५ ९८१४७३५०८४		नेपाल रेडक्रस सोसाइटी, सिरहा शाखा
३	सिरहा	नवराजपुर गाउँपालिका	स१च ८५३	शिवशक्ति भण्डारी	९८६२९३८९२७		नेपाल रेडक्रस सोसाइटी, कचनारी उपशाखा
४	सिरहा	सुखिपुर नगरपालिका	स१च ६५६	गोविन्द कुमार पासवान	९८०२३९९३३५		नेपाल रेडक्रस सोसाइटी, सुखिपुर उपशाखा, सिरहा
५	सिरहा	कल्याणपुर नगरपालिका	प्र.२-०१-००१च ००३३	सन्तोष कुमार साह	९८२९७१०८६६ ९८४३४६७५५		नेपाल रेडक्रस सोसाइटी, कल्याणपुर उपशाखा, सिरहा
६	सिरहा	बरियारपट्टी गाउँपालिका	प्र.२-०२-००१च ०७९३	शैलेन्द्र कुमार यादव	९८०१५९१३००		नेपाल रेडक्रस सोसाइटी, कचनारी उपशाखा, बरियारपट्टी
७	सिरहा	कर्जन्हा नगरपालिका	स१च ७४३	सन्तोष साह	९८१४७५७८४६		कमलामाई मेडिकल तथा पोलि.बन्दीपुर
८	सिरहा	सुखिपुर नगरपालिका	स१च १३३७	इन्द्र नारायण मण्डल	९८२६७०००१४		सुखीपुर पोलिक्लिनिक प्रा.लि., सुखीपुर
९	सिरहा	लहान	स१च १३४४	ओम प्रकाश महतो	९८०४७८०५००		जिनिस हेल्थ केयर प्रा.लि,



		नगरपालिका			१८०४७८०५०२	लहान
१०	सिरहा	धनगढीमाई नगरपालिका	स१च १२२४	सरोज लामा	१८१५७३१६१९	महाबौद्ध हेल्थ केयर सेन्टर प्रा.लि., धनगढीमाई
११	सिरहा	लहान नगरपालिका	स१च १३४३	अरुण साह	१८१७६१०३८०	कामना नर्सिङ्ग होम, लहान
१२	सिरहा	कल्याणपुर नगरपालिका	स१च १३६५	राज कुमार पासमान	१८२६७००७०२	माँ दुर्गा हेल्थ पोलिक्लिनिक प्रा.लि. कल्याणपुर जब्दी
१३	सिरहा	लहान नगरपालिका	स१च १३४१	जयराम साह	१८१६७४४३६४	जय गणपति पोलिक्लिनिक प्रा.लि., लहान
१४	सिरहा	सिरहा नगरपालिका	स१च १३२५	जितेन्द्र मण्डल	१८०७७४९९०० १८६९०६७७७०	श्री कर्ण क्लिनिक प्रा.लि. सिरहा
१५	सिरहा	लहान नगरपालिका	स१च १३३८	देवेन्द्र मण्डल	१८४२९६२२९१ १८६२९९८६३३	समृद्ध फाउण्डेशन, लहान
१६	सिरहा	गोलबजार नगरपालिका	स१च ८०२	सरोज यादव पारस यादव	१८०१३१५३००	भूमिजा हस्पिटल एण्ड टेक्निकल डेभलपमेन्ट सेन्टर प्रा.लि., गोलबजार
१७	सिरहा	सिरहा नगरपालिका	स१भ ४५५	रमेश चौधरी	१८४२८२४०६५	जिल्ला अस्पताल, सिरहा
१८	सिरहा	लहान नगरपालिका	स१च १३३९	मनोज कुमार यादव	१८०७७०९४४३	लहान एडभान्स पोलिक्लिनिक प्रा.लि., लहान
१९	सिरहा	मिर्चैया नगरपालिका	स१च १८०५	दिलिप साह	१८११७७६५४२	शुभ शान्ति पोलिक्लिनिक प्रा.लि., फुलवरिया -७, सिरहा
२०	सिरहा	मिर्चैया नगरपालिका	स१च ७६७	रुपेश राई	१८१५६००४४३	शुभ शान्ति पोलिक्लिनिक प्रा.लि., फुलवरिया -७ सिरहा
२१	सिरहा	लहान नगरपालिका	स१च १२४८	विरेन्द्र कुमार यादव	१८१९९२५९२८	गोल्डेन हेल्थ केयर एण्ड डायग्नोस्टिक सेन्टर लहान
२२	सिरहा	मिर्चैया नगरपालिका	स१च ८०१	दिनेश साह	१८११७११८०२	रेखा नर्सिङ्ग केयर एण्ड डायग्नोस्टिक सेन्टर मिर्चैया
२३	सिरहा	लहान नगरपालिका	स१च ६९१	सुनिल महतो	१८१५७९५७६४	सूर्यज्योति विकास समाज, लहान
२४	सिरहा	गोलबजार नगरपालिका	स१च १२७९	निरज शाही	१८१५७७४७५७	माँ धमिनी हस्पिटल प्रा.लि. असनपुर-४, गोलबजार
२५	सिरहा	विष्णुपुर गाउँपालिका	स१च ७६०	प्रमेश्वर महतो	१८०४७०६९१७	सुनगाभा कृषि सहकारी संस्था लि. राजपुर सिरहा
२६	सिरहा	लहान नगरपालिका	स१च ९२४ स	धनिलाल चौधरी	१८०८६९१५०२	जयगणेश पो. एण्ड मेडिकल सेन्टर प्रा.लि. लहान
२७	सिरहा	लहान नगरपालिका	स१च ८८२	दिपेश कर्ण	१८१४७७०१५३	जय मादादी पोलिक्लिनिक प्रा.लि. लहान न.पा.
२८	सिरहा	लहान नगरपालिका	स१च ५९०	बैजनाथ साह	१८१३९४६९६०	मारवाडी सेवा सदन लहान
२९	सिरहा	गोलबजार नगरपालिका	स१च ८९४	देवेन्द्र साह	१८१६७५७५०८	सगरमाथा मोडेल हस्पिटल प्रा.लि. गोलबजार
३०	सिरहा	लहान नगरपालिका	को१च ८६१२	प्रेम चौधरी	१८१५७१९३०७	फ्रेण्ड्स मोडेल हस्पिटल प्रा.लि. लहान
३१	सिरहा	कल्याणपुर नगरपालिका	स१च १७९३	मो. अब्दुल राईन	१८१८०६४०४१	स्वास्थ्य चौकी भोक्राहा
३२	सिरहा	मिर्चैया नगरपालिका	स१च १२२५	आशिष खत्री	१८२५८८१६८१	मंगलम हेल्थ केयर सेन्टर प्रा.लि., मिर्चैया
३३	सिरहा	लहान नगरपालिका	स१च १२३९	गुरुदयाल महतो	१८५२८३२५६१	त्रिदेव पोलिक्लिनिक लहान
३४	सिरहा	लहान नगरपालिका	स१च ५०१	प्रकाश चौधरी	१८०५९२३६६०	सप्तऋषि अस्पताल लहान
३५	सिरहा	कर्जन्हा नगरपालिका	स१च ९६०	राम जुलुम राजत	१८०४७१९८१९	फुलकुमारी महतो मेमोरियल हस्पिटल कर्जन्हा,

अधिकारी



३६	सिरहा	कर्जन्हा नगरपालिका	स१च ५९४	संजय कापर	९८०४७९९८१८	फूलकुमारी महतो मेमोरियल हस्पिटल कर्जन्हा,
३७	सिरहा	कल्याणपुर नगरपालिका	स१च १२१८	प्रमोद महारा	९८२४७९७४५४	शहिद धनिकलाल प्रतिष्ठान, मभौलिया
३८	सिरहा	सिरहा नगरपालिका	स१च ८८५	राज कुमार शर्मा	९८१५७२००२०	जीत ठाकुर पोलिक्लिनिक भलुवाही सिरहा
३९	सिरहा	लहान नगरपालिका	स.१च१०१४	अमिरी यादव	९८०७७८२८४९	स्व.वेचन यादव मेमोरियल ट्रस्ट, लहान
४०	सिरहा	भगवानपुर गाउँपालिका	स१च १८०२	सन्तोष कुमार साह	९८११७८८२६९	दलित निसहाय जन उत्थान केन्द्र भगवानपुर २
४१	सिरहा	कर्जन्हा नगरपालिका	प्र.२-०१-००१भ ०००४	नइम अन्सारी	९८१९७५६१५५	स्वास्थ्य चौकी महनौर, सिरहा
४२	सिरहा	लहान नगरपालिका	ना१च ९७४३	विरेन्द्र प्रसाद चौधरी	९८१५७७७९९५ ९८८०६७७७९६	द सहारा , लहान
४३	सिरहा	लहान नगरपालिका	स १ च १३४०	विशुकी नाथ सिंह	९८१९७२९११२	ओम गुरुकुल हेल्थ हेयर सेन्टर प्रा.लि., लहान
४४	सिरहा	लहान नगरपालिका	स१च १३४५	दिलिप साह	९८०१५४५७५३	लिलामदन हेल्थ केयर सेन्टर प्रा.लि. लहान
४५	सिरहा	लहान नगरपालिका	स १ च १४५६	सियाराम महतो	९८१७७३२४१६	राधा कृष्ण मन्दिर, लहान
४६	सिरहा	लहान नगरपालिका	प्र.२-०१-००१च ०१०४	लाल बाबु यादव	९८१४७७४९६४	स्वराज ट्रस्ट बस्तिपुर लहान
४७	सिरहा	औरही गाउँपालिका	प्र.२-०१-००१भ ०००५	सुरेन्द्र प्रसाद यादव	९८१६७९०६३०	प्राथमिक स्वास्थ्य केन्द्र औरही
४८	सिरहा	भगवानपुर गाउँपालिका	प्र.२-०१-००१च ०४१६	श्रवण कुमार मण्डल	९८४२८२४११४	मण्डल सेवा समाज, भगवानपुर


१७. हटलाइन नम्बरहरु (सेवा शुल्क नलाग्ने) :

वर्षा र बाढी थाहा पाउन	-	११५५
उद्धारका लागि मद्दत माग्न	-	१४९
लैङ्गिक हिंसा सम्बन्धी सहयोग (राष्ट्रिय महिला आयोग)	-	११४५
नेपाल प्रहरी	-	१००
नेपाल रेडक्रस सोसाइटी	-	११३०

१८. सिरहा जिल्लाको पालिका स्तरीय विपद् फोकल पर्सनहरुको सम्पर्क नम्बर

क्र.स.	विपद् फोकल पर्सनहरुको नामावली	पालिका	सम्पर्क नम्बर
१	सुरेश चोरवार	सिरहा नगरपालिका	९८५२८३२९७६
२	ललन कर्ण	कल्याणपुर नगरपालिका	९८२४७६४६०६
३	धन्नजय महतो	मिर्चैया नगरपालिका	९८५२८३७७७५
४	सरोज कुमार पासमान	कर्जन्हा नगरपालिका	९८१४७९९६२१
५	रमेश गौतम	गोलबजार नगरपालिका	९८४२८३९२९५
६	प्रेम कुमार लामा	धनगढीमाई नगरपालिका	९८११७५४३१०
७	अजिता कुमारी यादव	सुखिपुर नगरपालिका	९८११७५४३१०

सहायक अधिकारी



८	लखन लाल साह	लहान नगरपालिका	९८४२८४३२१७
९	जगविर यादव	अर्नमा गाउँपालिका	९८५२८५८०४६
१०	जर्वन यादव	औरही गाउँपालिका	९८४२८५०८०१
११	सुनिल कुमार सुमन	बरियारपट्टी गाउँपालिका	९८०४००४३२४
१२	संजय कुमार यादव	नवराजपुर गाउँपालिका	९८०३८४५७८१
१३	जय प्रकाश यादव	भगवानपुर गाउँपालिका	९८५२८५८००३
१४	प्रदिप सिंह	सखुवान्नकारकट्टी गाउँपालिका	९८१४७६३३५३
१५	चन्देश्वर यादव	लक्ष्मीपुर पत्तारी गाउँपालिका	९८०७७४०५०१
१६	शम्भु कुमार यादव	विष्णुपुर गाउँपालिका	९८५२८५००५२
१७	गनेशी महारा	नरहा गाउँपालिका	९८४२९००५१२

पत्तख जिल्ला अधिकारी